















## Wanderwege im Naturpark Holsteinische Schweiz:

- |   |                               |   |                               |   |                            |
|---|-------------------------------|---|-------------------------------|---|----------------------------|
|  | <b>Rundweg Stocksee</b>       |  | <b>Rundweg Godau-Sepel</b>    |  | <b>Rundweg Gut Nehmten</b> |
|   | Länge: 11,7 km                |   | Länge: 5,0 km                 |   | Länge: 8,9 km              |
|  | <b>Rundweg Dersauer Uklei</b> |  | <b>Rundweg Nehmtener Horn</b> |  | <b>Verbindungsweg</b>      |
|   | Länge: 4,7 km                 |   | Länge: 16,25 km               |   |                            |
- 
- |   |             |   |                |   |            |   |                          |   |            |
|---|-------------|---|----------------|---|------------|---|--------------------------|---|------------|
|  | Touristinfo |  | Aussichtspunkt |  | Rastplatz  |  | Zeltplatz                |  | Spielplatz |
|  | Hügelgrab   |  | Gastronomie    |  | Badestelle |  | Anleger Seen-Schifffahrt |   |            |

**Diese Abbildung wurde finanziell unterstützt von:**

Grundkartenwerk: geoGLIS oHG  
 Datengrundlage: GeoBasis-DE / BKG / NRW 2013/2014  
 Layout / Kartengestaltung:  
 FREYZEICHEN Werbetechnik • www.freyzeichen.com

metropolregion hamburg



„Europäischer Landwirtschaftsfonds für die Entwicklung des ländlichen Raums: Hier investiert Europa in die ländlichen Gebiete.“